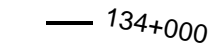








Grundlagen

-  Landkreisgrenze
-  Gemeindegrenze
-  Stationierung Gewässerkilometer
-  Gesetzlich festgesetztes Überschwemmungsgebiet
-  Naturschutzgebiet
-  Bodenabbau genehmigt




Pilotstrecke

-  Grenze der geplanten Pilotstrecke
-  Tabubereich für eigendynamische Gewässerentwicklung

Gewässerkorridor

-  Leine im Jahr 2006
-  Entwicklungszone 0-30 m von der Böschungsoberkante
-  Pufferzone 30-40 m von der Böschungsoberkante
-  Flurstücksbezeichnung Flur// Flurstücksnummer

Votum der Flächeneigentümer

-  Zusage
-  Entscheidung steht aus
-  Absage

Projekt:
Landkreis Hildesheim
Kontrollierte eigendynamische Gewässerentwicklung - Vorbereitung einer Praxisphase

Karte:
Voten der Flächeneigentümer entlang der Leine - Pilotstrecke "Mitte" (Stand 26.05.2009)

	Name:	Datum:
bearbeitet	Unbehaun	13.05.2009
gezeichnet	Unbehaun	13.05.2009
geprüft	Jürging	13.05.2009
1. Änderung	Unbehaun	26.05.2009
2. Änderung		



ingenieurgemeinschaft
agwa
Im Moore 17 D
30167 Hannover
Tel. 0511/33 89 5-0
Fax 0511/33 89 550
www.agwa-gmbh.de
info@agwa-gmbh.de

Landwirtschaftskammer
Niedersachsen
-Bezirksstelle Hannover-

Maßstab: 1:10.000
Karte: 1

Quelle: Auszug aus der Deutschen Grundkarte 1:5000 © AVKV