





AWB/HMWB
Vorläufige Ausweisung der
Wasserkörper

-  erheblich verändertes Gewässer (HMWB)
-  künstliches Gewässer (AWB)
-  natürliches Gewässer
-  Bearbeitungsgebiet 24

Bestandsaufnahme zur Umsetzung der EG-Wasserrahmenrichtlinie		
AWB/HMWB Vorläufige Ausweisung der Wasserkörper		
		Maßstab: 1 : 300000
	Quelle: Auszug aus Topographischen Karten und/oder Geobasisdaten	Karte: 7
 Niedersachsen Bezirksregierung Lüneburg, Ast. Verden Dezernat 502 Wasserwirtschaft-Wasserrecht	Stand der Datenerhebung:	12/2004
	Anfertigung der Zeichnung:	Dez. 2004