













LMB - Eintragungen im Wasserbuch

Wasserbucheinträge Stand: 30.08.2005

-  Oberflächenwasser-Entnahme
-  Oberflächenwasser-Einleitung
-  Staurecht
-  Grundwasser-Entnahme
-  Grundwasser-Einleitung
-  LMB Projektgebiet
-  LMB Gewässerlinie

 Umsetzung der EG-Wasserrahmenrichtlinie 	
Pilotprojekt Löniger Mühlenbach Nutzungszone a.d. Wasserbuch	
 Niedersachsen	Maßstab 1:60 000
 Quelle: Auszug aus Topographischen Karten und/oder Geobasisdaten	Karte: 8
 NLWKN Niedersächsischer Landesbetrieb für Wasserwirtschaft, Küsten- und Naturschutz - Betriebsstelle Cloppenburg -	Stand der Datenerhebung: 30.08.2005 Anfertigung der Zeichnung: 21.02.2006

Bei Rückfragen wenden Sie sich bitte an Herrn Dipl.-Ing. M. Klaus, Tel. 04471/986-133; Michael.Klaus@nlwkn-niedersachsen.de