






















LMB_Höhenmodell

 LMB_Projektgebiet
 LMB_Gewässerslinie

LMB_Höhenschichten in mNN

-  18 - 19.5
-  19.51 - 21
-  21.01 - 22.5
-  22.51 - 24
-  24.01 - 25.5
-  25.51 - 27
-  27.01 - 28.5
-  28.51 - 30
-  30.01 - 31.5
-  31.51 - 33
-  33.01 - 34.5
-  34.51 - 36
-  36.01 - 37.5
-  37.51 - 39
-  39.01 - 40.5
-  40.51 - 42
-  42.01 - 43.5
-  43.51 - 45
-  45.01 - 66

 Umsetzung der EG-Wasserrahmenrichtlinie 	
Pilotprojekt Löniger Mühlenbach Höhenmodell	
 Niedersachsen	Maßstab 1:60 000
 Quelle: Auszug aus Topographischen Karten und/oder Geobasisdaten	Karte: 7
 NLWKN Niedersächsischer Landesbetrieb für Wasserwirtschaft, Küsten- und Naturschutz - Betriebsstelle Cloppenburg -	Stand der Datenerhebung: 30.08.2005 Anfertigung der Zeichnung: 21.02.2006
<small>Bei Rückfragen wenden Sie sich bitte an Herrn Dipl.-Ing. M. Klau, Tel. 04471986-133, Michael.Klau@nlwkn-dp.niedersachsen.de</small>	