







**Bearbeitungsgebiet Mosel/Saar /
Secteur de travail Moselle-Sarre:**

**Karte A-1:
Karte des Bearbeitungsgebietes /
Carte A-1:
Carte du secteur de travail**

- Abc** State name
- Abc** Region name
- Abc* River name
-  International border
-  National border
-  Rivers > 10 km² catchment area
-  Working area
-  Lakes > 0,5 km²
-  Cities > 50.000 inhabitants



This product includes geographical data licensed from European National Mapping Agencies.
 (c)EuroGeographics
 ATKIS(R), DLM1000; Copyright(c) Bundesamt für Kartographie und Geodäsie, 2003
 IGN BD-CARTO®
 IGN/AERM BD-CARTHAGE®

Koordinierung und Realisation:
 CIPMS/IKSMS
 Status: Januar 2005

Data source: 