





Gewässertypen

-  Typ 5: Silikatische Mittelgebirgsbäche
-  Typ 5.1: Feinmaterialreiche, silikatische Mittelgebirgsbäche
-  Typ 7: Karbonatische Mittelgebirgsbäche
-  Bearbeitungsgebiet Unstrut Niedersachsen

Bestandsaufnahme zur Umsetzung der EG-Wasserrahmenrichtlinie		
Gewässertypen im Bearbeitungsgebiet Unstrut Niedersachsen		
		Maßstab 1:100.000
 Quelle: Auszug aus Topographischen Karten und/oder Geobasisdaten (c)		Karte 5
 Niedersachsen Bezirksregierung Braunschweig Dezernat 502 Wasserwirtschaft/Wasserrecht		Stand der Datenerhebung: November 2003 Anfertigung der Zeichnung: 10.02.2004