




Gewässertypen

-  Typ 5.1: Feinmaterialreiche, silikatische Mittelgebirgsbäche
-  Typ 10: Ströme des Mittelgebirges
-  Bearbeitungsgebiet Werra Niedersachsen

Bestandsaufnahme zur Umsetzung der EG-Wasserrahmenrichtlinie		
Gewässertypen im Bearbeitungsgebiet Werra Niedersachsen		
		Maßstab 1:100.000
	Quelle: Auszug aus Topographischen Karten und/oder Geobasisdaten (c)	Karte 5
 Niedersachsen Bezirksregierung Braunschweig Dezernat 502 Wasserwirtschaft/Wasserrecht	Stand der Datenerhebung:	November 2003
	Anfertigung der Zeichnung:	10.02.2004