




-  Landesgrenze
-  Bearbeitungsgebiet Werra Niedersachsen
-  EU-Gewässer

Bestandsaufnahme zur Umsetzung der EG-Wasserrahmenrichtlinie		
Verwaltungsgrenzen im Bearbeitungsgebiet Werra Niedersachsen		
		Maßstab 1:250.000
	Quelle: Auszug aus Topographischen Karten und/oder Geobasisdaten (c)	Karte 2
 Niedersachsen Bezirksregierung Braunschweig Dezernat 502 Wasserwirtschaft/Wasserrecht	Stand der Datenerhebung:	Mai 2003
	Anfertigung der Zeichnung:	10.02.2004