





Gewässertypen

-  Bearbeitungsgebiet Fulda Niedersachsen
-  Typ 5.1: Feinmaterialreiche, silikatische Mittelgebirgsbäche
-  Typ 9: Silikatische Mittelgebirgsflüsse
-  Typ 10: Ströme des Mittelgebirges

Bestandsaufnahme zur Umsetzung der EG-Wasserrahmenrichtlinie		
Gewässertypen im Bearbeitungsgebiet Fulda Niedersachsen		
 Niedersächsisches Landesamt für Ökologie	 NLWK	Maßstab 1:100.000
 Quelle: Auszug aus Topographischen Karten und/oder Geobasisdaten (c)		Karte 5
 Niedersachsen Bezirksregierung Braunschweig Dezernat 502 Wasserwirtschaft/Wasserrecht	Stand der Datenerhebung:	November 2003
	Anfertigung der Zeichnung:	10.02.2004