



-  Bearbeitungsgebiet Fulda Niedersachsen
-  EU-Gewässer


**Bestandsaufnahme zur Umsetzung der EG-Wasserrahmenrichtlinie**



**Reduziertes Gewässernetz im Bearbeitungsgebiet Fulda Niedersachsen mit Einzugsgebiet >10km<sup>2</sup>**



Maßstab  
1:100.000

 Quelle: Auszug aus Topographischen Karten und/oder Geobasisdaten (c)

Karte 4

 **Niedersachsen**  
Bezirksregierung Braunschweig  
Dezernat 502  
Wasserwirtschaft/Wasserrecht

Stand der Datenerhebung:

April  
2003

Anfertigung der Zeichnung:

10.02.2004