










### Gewässergüte

-  Güteklasse I: unbelastet bis sehr gering belastet
-  Güteklasse I-II: gering belastet
-  Güteklasse II: mäßig belastet
-  Güteklasse II-III: kritisch belastet
-  Güteklasse III: stark verschmutzt
-  Güteklasse III-IV: III: sehr stark verschmutzt
-  Güteklasse IV: übermäßig verschmutzt
-  In TH nach tybez. Saprobie bewertet
-  Bearbeitungsgebiet Rhume

<b>Bestandsaufnahme zur Umsetzung der EG-Wasserrahmenrichtlinie</b>			
<b>Gewässergüteklassen im Bearbeitungsgebiet Rhume</b>			
	Niedersächsisches Landesamt für Ökologie		Maßstab: 1: 300.000
	Vermessungs- und Katasterverwaltung Niedersachsen		Quelle: Auszug aus Topografischen Karten und Geobasisdaten (c) <b>Karte 12b</b>
	<b>Niedersachsen</b> Bezirksregierung Braunschweig Dez 502, Außenstelle Göttingen Wasserwirtschaft, Wasserrecht	Stand der Datenerhebung:	November 2003
		Anfertigung der Zeichnung:	15.12.2003