







Strukturgüte

-  1 unverändert
-  2 gering verändert
-  3 mäßig verändert
-  4 deutlich verändert
-  5 stark verändert
-  6 sehr stark verändert
-  7 vollständig verändert
-  EU-Fließgewässernetz
-  Sohlbauwerke mit einer Absturzhöhe $\geq 0,3$ m
-  Bearbeitungsgebiet Rhume

Bestandsaufnahme zur Umsetzung der EG-Wasserrahmenrichtlinie			
Gewässerstruktur und Querbauwerke im Bearbeitungsgebiet Rhume			
 Niedersächsisches Landesamt für Ökologie		 NLWK	
 Vermessungs- und Katasterverwaltung Niedersachsen		 Quelle: Auszug aus Topografischen Karten und Geobasisdaten (c)	
 Niedersachsen Bezirksregierung Braunschweig Dez 502, Außenstelle Göttingen Wasserwirtschaft, Wasserrecht		Maßstab: 1: 300.000 Karte 11 Stand der Datenerhebung: November 2003 Anfertigung der Zeichnung: 15.12.2003	