






-  erheblich verändertes Gewässer (HWMB)
-  künstliches Gewässer (AWB)
-  natürliches Gewässer
-  erheblich verändertes Gewässer (HMWB)
-  künstliches Gewässer
-  natürliches Gewässer
-  Bearbeitungsgebiet Rhume

**Bestandsaufnahme zur Umsetzung der EG-Wasserrahmenrichtlinie**



**Als künstlich oder vorl. HMWB ausgewiesene Wasserkörper im Bearbeitungsgebiet Rhume**



Niedersächsisches  
Landesamt für  
Ökologie



Maßstab:  
1: 300.000



Quelle: Auszug aus Topografischen  
Karten und Geobasisdaten (c)

**Karte 7**



**Niedersachsen**

Bezirksregierung Braunschweig  
Dez 502, Außenstelle Göttingen  
Wasserwirtschaft, Wasserrecht

Stand der  
Datenerhebung: November  
2003

Anfertigung der  
Zeichnung: 15.12.2003