












Gewässertypen

-  Typ 5: Silikatische Mittelgebirgsbäche*
-  Typ 5.1: Feinmaterialreiche, silikatische Mittelgebirgsbäche
-  Typ 6: Feinmaterialreiche, karbonatische Mittelgebirgsbäche
-  Typ 7: Karbonatische Mittelgebirgsbäche*
-  Typ 9: Silikatische Mittelgebirgsflüsse*
-  Typ 9.1: Karbonatische Mittelgebirgsflüsse*
-  Typ 9.2: Große Flüsse des Mittelgebirges

Stehende Gewässer-Typen

-  kalkreicher, geschichteter Mittelgebirgssee, rel. gr. Ezg.
-  kalkreicher, ungeschichteter Mittelgebirgssee, rel. gr. Ezg.
-  kalkarmer, geschichteter Mittelgebirgssee, rel. gr. Ezg.

 Bearbeitungsgebiet Rhume

* Wird angepasst im Zuge der Aktualisierung der Verordnung zum wasserrechtlichen Ordnungsrahmen

Bestandsaufnahme zur Umsetzung der EG-Wasserrahmenrichtlinie			
Gewässertypen im Bearbeitungsgebiet Rhume			
 Niedersächsisches Landesamt für Ökologie  Vermessungs- und Katasterverwaltung Niedersachsen  Quelle: Auszug aus Topografischen Karten und Geobasisdaten (c)	 Maßstab: 1: 300.000	Karte 5	
		 Niedersachsen Bezirksregierung Braunschweig Dez 502, Außenstelle Göttingen Wasserwirtschaft, Wasserrecht	Stand der Datenerhebung: November 2003