





-  Landesgrenze
-  Regierungsbezirk
-  EU-Fließgewässernetz
-  Bearbeitungsgebiet Rhume

Bestandsaufnahme zur Umsetzung der EG-Wasserrahmenrichtlinie			
Verwaltungsgrenzen im Bearbeitungsgebiet Rhume			
 Niedersächsisches Landesamt für Ökologie			Maßstab: 1: 300.000
	 Vermessungs- und Katasterverwaltung Niedersachsen	 LGN	Quelle: Auszug aus Topografischen Karten und Geobasisdaten (c) Karte 2
 Niedersachsen Bezirksregierung Braunschweig Dez 502, Außenstelle Göttingen Wasserwirtschaft, Wasserrecht	Stand der Datenerhebung:	November 2003	
	Anfertigung der Zeichnung:	15.12.2003	