




 Bearbeitungsgebiet Ems/ Nordradde

### Bewertung der Zielerreichung der Oberflächengewässer

-  Zielerreichung unwahrscheinlich
-  Zielerreichung unklar
-  Zielerreichung wahrscheinlich

### Bestandsaufnahme zur Umsetzung der EG-Wasserrahmenrichtlinie



### Bewertung der Zielerreichung der Oberflächengewässer im Bearbeitungsgebiet Ems/ Nordradde



Niedersächsisches  
Landesamt für  
Ökologie

Maßstab  
**1:280000**



Quelle: Auszug aus Topographischen Karten  
und/oder Geobasisdaten ©

Karte: 13



**Niedersachsen**

Bezirksregierung Weser-Ems  
Dezernat 502  
Wasserwirtschaft/Wasserrecht

Stand der  
Datenerhebung: 2004

Anfertigung der  
Zeichnung: 29.11.2004