










-  Landesgrenze
-  Bearbeitungsgebiet Obere Ems

**Abschätzung der Zielerreichung**

- Gesamt**
-  Zielerreichung unklar
  -  Zielerreichung unwahrscheinlich
  -  Zielerreichung wahrscheinlich

<b>Bestandsaufnahme zur Umsetzung der EG - Wasserrahmenrichtlinie</b>			
<b>Abschätzung der Zielerreichung im Teilbearbeitungsgebiet Obere Ems</b>			
		Maßstab 1:250000	
 Quelle: Auszug aus Topographischen Karten und/oder Geobasisdaten		Karte: 13	
		Stand der Datenerhebung	Dez. 2004
Bezirksregierung Weser - Ems Flussgebietsgemeinschaft Ems Geschäftsstelle		Anfertigung der Zeichnung	15.12.2004