







Zielerreichung

-  wahrscheinlich
-  unwahrscheinlich
-  unklar

 Bearbeitungsgebiet Sude/Amt Neuhaus

Bestandsaufnahme zur Umsetzung der EG-Wasserrahmenrichtlinie 	
Bewertung der Zielerreichung der Oberflächengewässer	
 Niedersächsisches Landesamt für Ökologie	Maßstab 1:150.000
 Quelle: Auszug aus Topographischen Karten und/oder Geobasisdaten 	Karte: 13
 Niedersachsen Bezirksregierung Lüneburg Dezernat 502 Wasserwirtschaft/Wasserrecht	Stand der Datenerhebung 07/2003
	Anfertigung der Zeichnung: 22.11.2004