





Ausweisung der Wasserkörper

-  natürliche (NWB)
-  vorläufig erhebliche verändert (HMWB)
-  künstliche(AWB)

 Bearbeitungsgebiet Sude/
Amt Neuhaus

Bestandsaufnahme zur Umsetzung der
EG-Wasserrahmenrichtlinie 


Vorläufige Ausweisung der
Oberflächengewässer



Niedersächsisches
Landesamt für Ökologie

Maßstab
1:150.000



Quelle: Auszug aus Topographischen Karten
und/oder Geobasisdaten 

Karte: 7



Niedersachsen

Bezirksregierung Lüneburg
Dozentat 502
Wasserwirtschaft/Wasserrecht

Stand der
Datenerhebung

07/2003

Anfertigung der
Zeichnung:

22.11.2004