


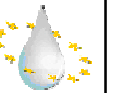


 Teil-Bearbeitungsgebiet Vechte/ Nieders.

**Vorläufige Ausweisung der Oberflächengewässer**


-  erheblich verändert (hmwb)
-  künstlich (awb)
-  "natürlich"

**Bestandsaufnahme zur Umsetzung der EG-Wasserrahmenrichtlinie**



**Vorläufige Ausweisung der Oberflächengewässer im Teil-Bearbeitungsgebiet Vechte/ Niedersachsen**

Maßstab  
**1:200000**

 Quelle: Auszug aus Topographischen Karten und/oder Geobasisdaten ©

Karte: 7

 **Niedersachsen**  
Bezirksregierung Weser-Ems  
Dezernat 502  
Wasserwirtschaft/Wasserrecht

Stand der Datenerhebung:	2004
Anfertigung der Zeichnung:	29.11.2004