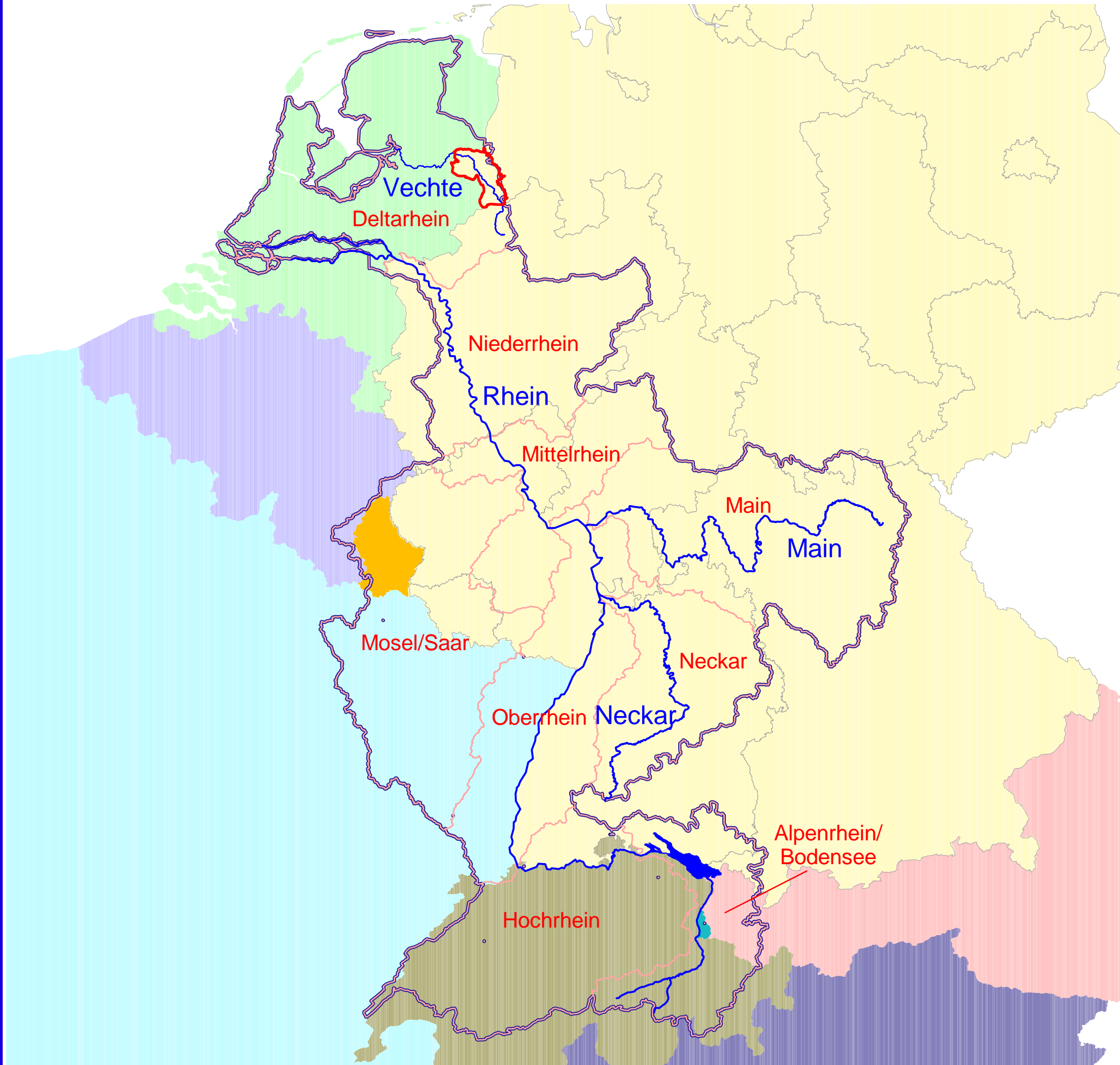








Flussgebiet Rhein: ca. 185.000 km<sup>2</sup>  
 Bearbeitungsgebiet Vechte/ Nds.: 1.053 km<sup>2</sup>



-  Flussgebiet Rhein
-  Bearbeitungsgebiete im Flussgebiet Rhein
-  Teil-Bearbeitungsgebiet Vechte/ Niedersachser

- Länder**
-  Österreich
  -  Belgien
  -  Schweiz
  -  Deutschland
  -  Frankreich
  -  Italien
  -  Luxemburg
  -  Lichtenstein
  -  Niederlande

<b>Bestandsaufnahme zur Umsetzung der EG-Wasserrahmenrichtlinie</b>		
Übersichtskarte mit Lage des Teil-Bearbeitungsgebietes Vechte/ Niedersachsen im Flussgebiet Rhein		
		Maßstab <b>1:3000000</b>
	Quelle: Auszug aus Topographischen Karten und/oder Geobasisdaten ©	Karte: 1
 Niedersachsen Bezirksregierung Weser-Ems Dezernat 502 Wasserwirtschaft/Wasserrecht	Stand der Datenerhebung:	Mai 2003
	Anfertigung der Zeichnung:	29.11.2004