





Ausweisung der Wasserkörper

-  natürliche (NWB)
-  vorläufig erheblich veränderte (HMWB)
-  künstliche (AWB)
-  Bearbeitungsgebiet Jettel

Bestandsaufnahme zur Umsetzung der EG-Wasserrahmenrichtlinie		
Vorläufige Ausweisung der Oberflächengewässer		
	Niedersächsisches Landesamt für Ökologie	Maßstab 1:300 000
	NLWK	
	Quelle: Auszug aus Topographischen Karten und/oder Geobasisdaten ©	Karte: 7
	Niedersachsen	Stand der Datenerhebung: 07/2003
	Bezirksregierung Lüneburg Dezernat 502 Wasserwirtschaft/Wasserrecht	Anfertigung der Zeichnung: 22.11.2004