




Flussgebiet Elbe: 9984 km²
 Bearbeitungsgebiet Jeetzel: 2984 km²

-  Flussgebiet Elbe auf Nds. Seite
-  Bearbeitungsgebiet Jeetzel
-  EG-Gewässernetz Jeetzel

Bestandsaufnahme zur Umsetzung der EG-Wasserrahmenrichtlinie 

Übersichtskarte mit Lage des Gebietes im Koordinierungsraum/Flussgebiet



Maßstab
1:2 000 000

Quelle: Auszug aus Topographischen Karten und/oder Geobasisdaten ©

Karte: 1

Niedersachsen
 Bezirksregierung Lüneburg
 Dezernat 502
 Wasserwirtschaft/Wasserrecht

Stand der Datenerhebung:	Mai 2003
Anfertigung der Zeichnung:	31.12.2003