






-  OSPAR - Klappstellen
-  Sonstige Klappstellen
-  Stickstoff- und Phosphor - Einträge über Flüsse und Siele
-  Bearbeitungsgebiet Unterweser
-  EG - Gewässernetz Unterweser

<b>Bestandsaufnahme zur Umsetzung der EG - Wasserrahmenrichtlinie</b>		
<b>Einträge (N, P) über Flüsse und Siele in das Übergangs- und Küstengewässer des Bearbeitungsgebietes Unterweser</b>		
		
	Quelle: Auszug aus Topographischen Karten und/oder Geobasisdaten ©	Karte 15
 Bezirksregierung Weser - Ems Dezernat 502 Wasserwirtschaft/Wasserrecht	Maßstab <b>1:375000</b>	Stand der Datenerhebung : 31.12.2002
		Anfertigung der Zeichnung: 29.11.2004