




 Bearbeitungsgebiet Hunte

Gewässerstruktur 2000

-  Strukturklasse 1
-  Strukturklasse 2
-  Strukturklasse 3
-  Strukturklasse 4
-  Strukturklasse 5
-  Strukturklasse 6
-  Strukturklasse 7
-  nicht kartierte Gewässer *

Sohlbauwerke

-  signifikant
-  nicht signifikant oder nicht bekannt

* Die Ergebnisse der Strukturkartierung 2003 liegen als Karte noch nicht fehlerbereinigt vor

Bestandsaufnahme zur Umsetzung der EG - Wasserrahmenrichtlinie 									
Gewässerstruktur und Sohlbauwerke im Bearbeitungsgebiet Hunte									
 									
Quelle: Auszug aus Topographischen Karten und/oder Geobasisdaten ©									
LGN	Karte 11								
 Niedersachsen <small>Niedersächsischer Landesbetrieb für Wasserwirtschaft, Küsten- und Naturschutz - Betriebsstelle Stade - Oldenburg -</small>	<table border="1"> <tr> <td>Maßstab</td> <td>Stand der Datenerhebung</td> </tr> <tr> <td>1:300000</td> <td>10 / 2004</td> </tr> <tr> <td>Anfertigung der Zeichnung</td> <td>März 2005</td> </tr> <tr> <td></td> <td>Schr</td> </tr> </table>	Maßstab	Stand der Datenerhebung	1:300000	10 / 2004	Anfertigung der Zeichnung	März 2005		Schr
Maßstab	Stand der Datenerhebung								
1:300000	10 / 2004								
Anfertigung der Zeichnung	März 2005								
	Schr								