




Niedersachsen: 2031 km<sup>2</sup> (92,8 %),  
 Bremen: 157 km<sup>2</sup> (7,2 %)  
 Teilflächen der Landkreise:  
 Rotenburg (Wümme): 1067 km<sup>2</sup> (48,8 %),  
 Soltau-Fallingb.: 254 km<sup>2</sup> (11,6 %),  
 Verden: 227 km<sup>2</sup> (10,4 %),  
 Osterholz: 434 km<sup>2</sup> (19,8 %),  
 Harburg: 48 km<sup>2</sup> (2,2%),  
 Cuxhaven: 1 km<sup>2</sup> (0,1 %),  
 Bremen, Land Bremen: 157 km<sup>2</sup> (7,2 %)

-  Landesgrenze Niedersachsen
-  EG-Gewässernetz Wümme
- Bezirke in Niedersachsen
  -  Lüneburg
  -  Weser-Ems
  -  Hannover
  -  Braunschweig

<b>Bestandsaufnahme zur Umsetzung der EG-Wasserrahmenrichtlinie</b>		
<b>Übersichtskarte mit Verwaltungsgrenzen im Bearbeitungsgebiet Wümme</b>		
		Maßstab: 1 : 300000
	Quelle: Auszug aus Topographischen Karten und/oder Geobasisdaten	
 <b>Niedersachsen</b> Bezirksregierung Lüneburg, Ast. Verden Dezernat 502 Wasserwirtschaft-Wasserrecht	Stand der Datenerhebung:	Mai 2003
	Anfertigung der Zeichnung:	28.10.2003