





-  Bearbeitungsgebiet Weser - Ochtum
-  EG-Gewässernetz Weser Ochtum
-  Kommunale Kläranlagen
-  Industrielle Kläranlagen
-  Wasserentnahmen aus Oberflächengewässern

Bestandsaufnahme zur Umsetzung der EG-Wasserrahmenrichtlinie		
Kläranlagen und Wasserentnahmen im Bearbeitungsgebiet Weser - Ochtum		
	Niedersächsisches Landesamt für Ökologie	Bezirksregierung Hannover
		Maßstab 1:175000
		Quelle: Auszug aus Topographischen Karten und/oder Geobasisdaten ©
		Karte: 8
		Stand der Datenerhebung:
Niedersachsen Bezirksregierung Hannover Dezernat 502 Wasserwirtschaft/Wasserrecht		31.12.2002
		Anfertigung der Zeichnung:
		05.11.2003