








### Gewässergüteklasse der Fließgewässer

-  Güteklasse I: unbelastet bis sehr gering belastet (oligosaprob)
-  Güteklasse I-II: gering belastet (oligo- bis betamesosaprob)
-  Güteklasse II: mäßig belastet (betamesosaprob)
-  Güteklasse II-III: kritisch belastet (beta- bis alphamesosaprob)
-  Güteklasse III: stark verschmutzt (alphamesosaprob)
-  Güteklasse III-IV: sehr stark verschmutzt (alphameso- bis polysaprob)
-  Güteklasse IV: übermäßig verschmutzt (polysaprob)

zusätzliche deutliche Beeinträchtigung des Gewässerökosystems:  
 ||||| Gewässerabschnitt mit zusätzlicher Beeinträchtigung durch:  
 Fe Eisenocker  
 pH Versauerung  
 tr zeitweise trockengefallen

-  Bearbeitungsgebiet Aller/Böhme
-  EG-Gewässernetz Aller/Böhme

<b>Bestandsaufnahme zur Umsetzung der EG-Wasserrahmenrichtlinie</b>		
<b>Gewässergütekarte 2000 im Bearbeitungsgebiet Aller/Böhme</b>		
		Maßstab <b>1 : 300000</b>
	Quelle: Auszug aus Topographischen Karten und/oder Geobasisdaten	Karte 12 b
 <b>Niedersachsen</b> Bezirksregierung Hannover Dezernat 502 Wasserwirtschaft/Wasserrecht	Stand der Datenerhebung:	12/2004
	Anfertigung der Zeichnung:	Dez. 2004