




 Bearbeitungsgebiet Aller/Böhme

 EU-Gewässernetz

Strukturgröße

-  1 unverändert
-  2 gering verändert
-  3 mäßig verändert
-  4 deutlich verändert
-  5 stark verändert
-  6 sehr stark verändert
-  7 vollständig verändert

Bestandsaufnahme zur Umsetzung der EG-Wasserrahmenrichtlinie		
Gewässerstruktur		
		Maßstab: 1 : 300000
 LGN <small>Landesvermessung • Geobasisinformation Niedersachsen</small>	Quelle: Auszug aus Topographischen Karten und/oder Geobasisdaten	Karte: 11 b
 Niedersachsen Bezirksregierung Lüneburg, Ast. Verden Dezernat 502 Wasserwirtschaft-Wasserrecht	Stand der Datenerhebung:	2000
	Anfertigung der Zeichnung:	28.10.2003