






Einzugsgebiet Weser Niedersachsen: 28.518 km²

Bearbeitungsgebiet Aller/Böhme: Gesamtfläche 1491 km²

-  Bearbeitungsgebiet Aller/Böhme
-  EG-Gewässernetz

Bestandsaufnahme zur Umsetzung der EG-Wasserrahmenrichtlinie		
Übersichtskarte mit Lage des Bearbeitungsgebietes Aller/Böhme im Koordinierungsraum Weser		
Maßstab: 1 : 800.000		Karte: 1
 <small>Landesvermessung - Geobasisinformation Niedersachsen</small>	<small>Quelle: Auszug aus Topographischen Karten und/oder Geobasisdaten</small>	
 Niedersachsen <small>Bezirksregierung Lüneburg, Ast. Verden Dezernat 502 Wasserwirtschaft-Wasserrecht</small>	<small>Stand der Datenerhebung</small> Mai 2003	<small>Anfertigung der Zeichnung:</small> 28.10.2003