






-  Bearbeitungsgebiet Leine/Westaue
-  EG-Gewässernetz

**Bewertung der Zielerreichung**

-  Zielerreichung unklar
-  Zielerreichung unwahrscheinlich
-  Zielerreichung wahrscheinlich

**Bestandsaufnahme zur Umsetzung der EG-Wasserrahmenrichtlinie**



**Bewertung der Zielerreichung im Bearbeitungsgebiet Leine/Westaue**

	Niedersächsisches Landesamt für Ökologie	Maßstab <b>1:250000</b>
	Quelle: Auszug aus Topographischen Karten und/oder Geobasisdaten ©	Karte: 13
	Niedersachsen Bezirksregierung Hannover Dezernat 502 Wasserwirtschaft/Wasserrecht	Stand der Datenerhebung: 2000-2004 Anfertigung der Zeichnung: 29.11.2004