










Gewässergüte

-  Güteklasse I: unbelastet bis sehr gering belastet
-  Güteklasse I-II: gering belastet
-  Güteklasse II: mäßig belastet
-  Güteklasse II-III: kritisch belastet
-  Güteklasse III: stark verschmutzt
-  Güteklasse III-IV: sehr stark verschmutzt
-  Güteklasse IV: übermäßig verschmutzt
-  In TH nach typbez. Saprobie bewertet
-  Bearbeitungsgebiet Leine/Ilme

Bestandsaufnahme zur Umsetzung der EG-Wasserrahmenrichtlinie			
Gewässergüteklassen im Bearbeitungsgebiet Leine/Ilme			
 Niedersächsisches Landesamt für Ökologie  Vermessungs- und Katasterverwaltung Niedersachsen  NLWK Quelle: Auszug aus Topografischen Karten und Geobasisdaten (c)	Maßstab: 1: 300.000		Karte 12b
	Stand der Datenerhebung September 2003		
 Niedersachsen Bezirksregierung Braunschweig Dez 502, Außenstelle Göttingen Wasserwirtschaft, Wasserrecht			