
















Strukturgüte

-  1 unverändert
-  2 gering verändert
-  3 mäßig verändert
-  4 deutlich verändert
-  5 stark verändert
-  6 sehr stark verändert
-  7 vollständig verändert
-  EU-Fließgewässernetz
-  • Sohlbauwerke mit einer Absturzhöhe $\geq 0,3\text{m}$
-  Bearbeitungsgebiet Leine/Ilme

| | | | |
|---|--|---|--|
| Bestandsaufnahme zur Umsetzung der EG-Wasserrahmenrichtlinie | |  | |
| Gewässerstruktur und Querbauwerke im Bearbeitungsgebiet Leine/Ilme | | | |
|  | Niedersächsisches Landesamt für Ökologie |  | Maßstab: 1: 300.000 |
|  | Vermessungs- und Katasterverwaltung Niedersachsen |  | Quelle: Auszug aus Topografischen Karten und Geobasisdaten (c) Karte 11 |
|  | Niedersachsen Bezirksregierung Braunschweig Dez 502, Außenstelle Göttingen Wasserwirtschaft, Wasserrecht | Stand der Datenerhebung | Struktur: 09.03. Querb.: 12.03. |
| | | Anfertigung der Zeichnung: | 15.12.2003 |