





-  erheblich verändertes Gewässer (HMWB)
-  künstliches Gewässer (AWB)
-  natürliches Gewässer
-  Bearbeitungsgebiet Leine/Ilme

Lutter WK_ID 18045

Bestandsaufnahme zur Umsetzung der EG-Wasserrahmenrichtlinie			
Als künstlich oder vorl. HMWB ausgewiesene Wasserkörper im Bearbeitungsgebiet Leine/Ilme			
	Niedersächsisches Landesamt für Ökologie		Maßstab: 1: 300.000
			Karte 7
		Quelle: Auszug aus Topografischen Karten und Geobasisdaten (c)	
 Niedersachsen Bezirksregierung Braunschweig Dez 502, Außenstelle Göttingen Wasserwirtschaft, Wasserrecht	Stand der Datenerhebung:	November 2003	
	Anfertigung der Zeichnung:	15.12.2003	