














Gewässertypen

-  Typ 5: Silikatische Mittelgebirgsbäche*
-  Typ 5.1: Feinmaterialreiche, silikatische Mittelgebirgsbäche
-  Typ 6: Feinmaterialreiche, karbonatische Mittelgebirgsbäche
-  Typ 7: Karbonatische Mittelgebirgsbäche*
-  Typ 9: Silikatische Mittelgebirgsflüsse*
-  Typ 9.1: Karbonatische Mittelgebirgsflüsse*
-  Typ 9.2: Große Flüsse des Mittelgebirges
-  Bearbeitungsgebiet Leine/Ilme

* Wird angepasst im Zuge der Aktualisierung der Verordnung zum wasserrechtlichen Ordnungsrahmen

Bestandsaufnahme zur Umsetzung der EG-Wasserrahmenrichtlinie		
Gewässertypen im Bearbeitungsgebiet Leine/Ilme		
	Niedersächsisches Landesamt für Ökologie	Maßstab: 1: 300.000
	Vermessungs- und Katasterverwaltung Niedersachsen	Karte 5
	Quelle: Auszug aus Topografischen Karten und Geobasisdaten (c)	
	Niedersachsen Bezirksregierung Braunschweig Dez 502, Außenstelle Göttingen Wasserwirtschaft, Wasserrecht	
Stand der Datenerhebung:	November 2003	
Anfertigung der Zeichnung:	15.12.2003	