








-  EU-Fließgewässernetz
-  Bearbeitungsgebiet Leine/Ilme

Bestandsaufnahme zur Umsetzung der EG-Wasserrahmenrichtlinie		
Übersichtskarte mit Topographie im Bearbeitungsgebiet Leine/Ilme		
 Niedersächsisches Landesamt für Ökologie  Vermessungs- und Katasterverwaltung Niedersachsen  Quelle: Auszug aus Topografischen Karten und Geobasisdaten (c)	Maßstab: 1: 300.000	Karte 3
	 Niedersachsen Bezirksregierung Braunschweig Dez 502, Außenstelle Göttingen Wasserwirtschaft, Wasserrecht	Stand der Datenerhebung: Mai 2003