





**AWB/HMWB**  
Vorläufige Ausweisung der  
Wasserkörper

-  erheblich verändertes Gewässer (HMWB)
-  künstliches Gewässer (AWB)
-  natürliches Gewässer
-  Bearbeitungsgebiet 17

Bestandsaufnahme zur Umsetzung der EG-Wasserrahmenrichtlinie 	
<b>AWB/HMWB</b> Vorläufige Ausweisung der Wasserkörper	
 NLWK	 Niedersächsisches Landesamt für Ökologie
 LGN <small>Landvermessung - Geobasisinformationen Niedersachsen</small>	Quelle: Auszug aus Topographischen Karten und/oder Geobasisdaten
 <b>Niedersachsen</b> Bezirksregierung Lüneburg, Ast. Verden Dezernat 502 Wasserwirtschaft-Wasserrecht	Stand der Datenerhebung: 12/2004 Anfertigung der Zeichnung: Dez. 2004
Maßstab: 1 : 300000 Karte: 7	