






-  Bearbeitungsgebiet Große Aue
-  EG-Gewässernetz Große Aue
-  erheblich verändert
-  künstlich
-  natürlich

Bestandsaufnahme zur Umsetzung der EG-Wasserrahmenrichtlinie		
Vorläufige Ausweisung der Gewässer im Bearbeitungsgebiet Große Aue		
		Maßstab 1:250000
 Quelle: Auszug aus Topographischen Karten und/oder Geobasisdaten ©		Karte: 7
 Niedersachsen Bezirksregierung Hannover Dezernat 502 Wasserwirtschaft/Wasserrecht	Stand der Datenerhebung:	2000-2004
	Anfertigung der Zeichnung:	30.11.2004