






-  Bearbeitungsgebiet Weser - Meerbach
 -  EG-Gewässernetz Weser - Meerbach
- Bewertung der Zielerreichung**
-  Zielerreichung unklar
 -  Zielerreichung unwahrscheinlich
 -  Zielerreichung wahrscheinlich

Bestandsaufnahme zur Umsetzung der EG-Wasserrahmenrichtlinie		
Bewertung der Zielerreichung im Bearbeitungsgebiet Weser - Meerbach		
		Maßstab 1:250000
	Quelle: Auszug aus Topographischen Karten und/oder Geobasisdaten ©	Anlage: 13
	Niedersachsen Bezirksregierung Hannover Dezernat 502 Wasserwirtschaft/Wasserrecht	Stand der Datenerhebung: 2000-2004 Anfertigung der Zeichnung: 30.11.2004