






-  Bearbeitungsgebiet Weser - Meerbach
-  EG-Gewässernetz Weser - Meerbach
-  erheblich veränderte Gewässer
-  künstliche Gewässer
-  natürliche Gewässer

Bestandsaufnahme zur Umsetzung der EG-Wasserrahmenrichtlinie		
Vorläufige Ausweisung der Gewässer im Bearbeitungsgebiet Weser - Meerbach		
	Niedersächsisches Landesamt für Ökologie	Maßstab 1:250000
	Staatliches Umweltamt Minden	
	Quelle: Auszug aus Topographischen Karten und/oder Geobasisdaten ©	Anlage: 7
	Niedersachsen Bezirksregierung Hannover Dezernat 502 Wasserwirtschaft/Wasserrecht	Stand der Datenerhebung: 2000-2004
		Anfertigung der Zeichnung: 30.11.2004