



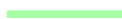


-  **Bearbeitungsgebiet Weser/Emmer**
-  **EG-Gewässernetz**
- Bewertung der Zielerreichung**
-  Zielerreichung unklar
-  Zielerreichung unwahrscheinlich
-  Zielerreichung wahrscheinlich

Bestandsaufnahme zur Umsetzung der EG-Wasserrahmenrichtlinie		
Bewertung der Zielerreichung im Bearbeitungsgebiet Weser/Emmer		
		Maßstab 1:250000
	Quelle: Auszug aus Topographischen Karten und/oder Geobasisdaten ©	Karte: 13
 Niedersachsen Bezirksregierung Hannover Dezernat 502 Wasserwirtschaft/Wasserrecht	Stand der Datenerhebung:	2000-2004
	Anfertigung der Zeichnung:	29.11.2004