







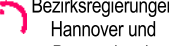




-  Bearbeitungsgebiet Weser/Emmer
-  EG-Gewässernetz
-  Kommunale Kläranlagen
-  Industrielle Kläranlagen
-  Wasserentnahmen aus Oberflächengewässern

Bestandsaufnahme zur Umsetzung der EG-Wasserrahmenrichtlinie		
Kläranlagen und Wasserentnahmen im Bearbeitungsgebiet Weser/Emmer		
  	Maßstab 1:250000	
 Quelle: Auszug aus Topographischen Karten und/oder Geobasisdaten ©	Karte: 8	
 Niedersachsen Bezirksregierung Hannover Dezernat 502 Wasserwirtschaft/Wasserrecht	Stand der Datenerhebung: 31.12.2002 Anfertigung der Zeichnung: 04.11.2003	