






-  **Bearbeitungsgebiet Weser/Emmer**
-  **EG-Gewässernetz**
-  **erheblich veränderte Gewässer**
-  **künstliche Gewässer**
-  **natürliche Gewässer**

Bestandsaufnahme zur Umsetzung der EG-Wasserrahmenrichtlinie		
Vorläufige Ausweisung der Gewässer im Bearbeitungsgebiet Weser/Emmer		
		Maßstab 1:250000
	Quelle: Auszug aus Topographischen Karten und/oder Geobasisdaten ©	Karte: 7
	Niedersachsen Bezirksregierung Hannover Dezernat 502 Wasserwirtschaft/Wasserrecht	Stand der Datenerhebung: 2000-2004 Anfertigung der Zeichnung: 30.11.2004