
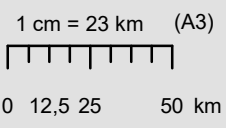
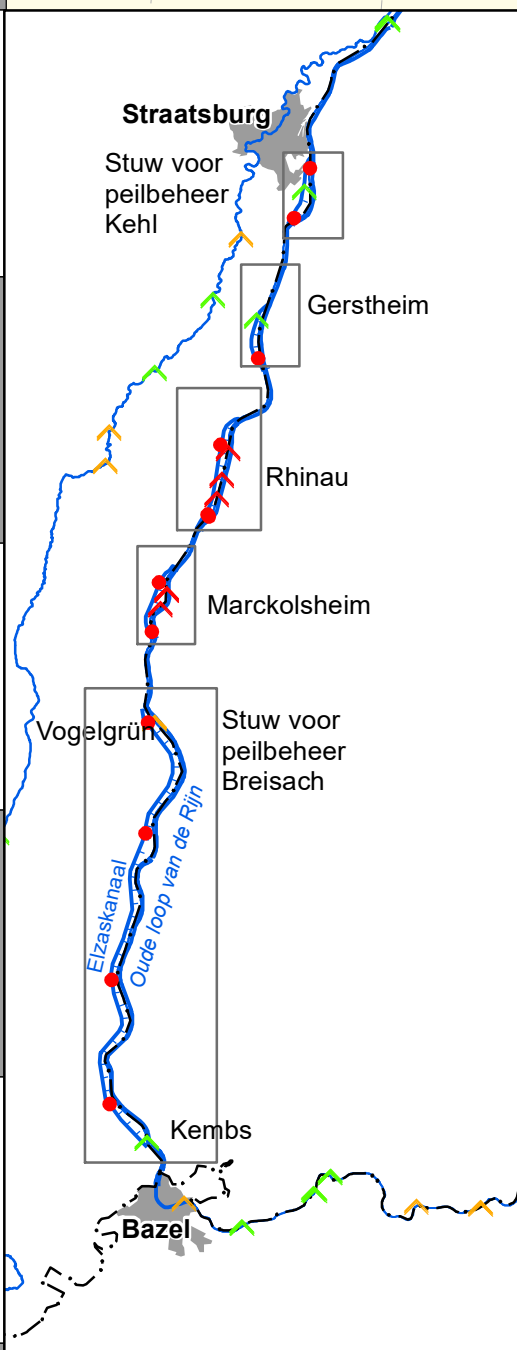


**Internationaal stroomgebieddistrict Rijn  
Rapportage deel A  
K 7 Grote migratiebarrières:  
stroomopwaartse vismigratie  
valhoogte ≥ 2 m**

- Stroomgebieddistrict Rijn
  - Rivieren (> 2.500 km²)
  - Kanalen (scheepsklasse ≥ Va)
  - Meren
  - Nationale grenzen
  - Regionale grenzen
  - Grens van de 1-mijlszone
  - Steden
- Beoordeling van de stroomopwaartse  
passeerbaarheid voor**
- Atlantische zalm en zeeforel
  - Bodenmeerforel
- Kunstwerk met stroomopwaartse  
vismigratievoorziening**
- Passeerbaar
  - Beperkt passeerbaar
  - Niet passeerbaar
  - Geen informatie over passeerbaarheid
- Kunstwerk zonder stroomopwaartse  
vismigratievoorziening**
- Passeerbaar
  - Beperkt passeerbaar
  - Niet passeerbaar
  - Geen informatie over passeerbaarheid

Haringvlietsluizen:  
belangrijke toegang  
tot het Maas-  
en Rijnsysteem

Afsluitdijk aan het IJsselmeer:  
belangrijke toegang  
tot het  
Rijnsysteem vanuit de Waddenzee



**Gegevensbronnen**  
- Bevoegde autoriteiten in het stroomgebieddistrict Rijn  
- This product includes geographical data licensed from  
European National Mapping Agencies. © EuroGeographics

