



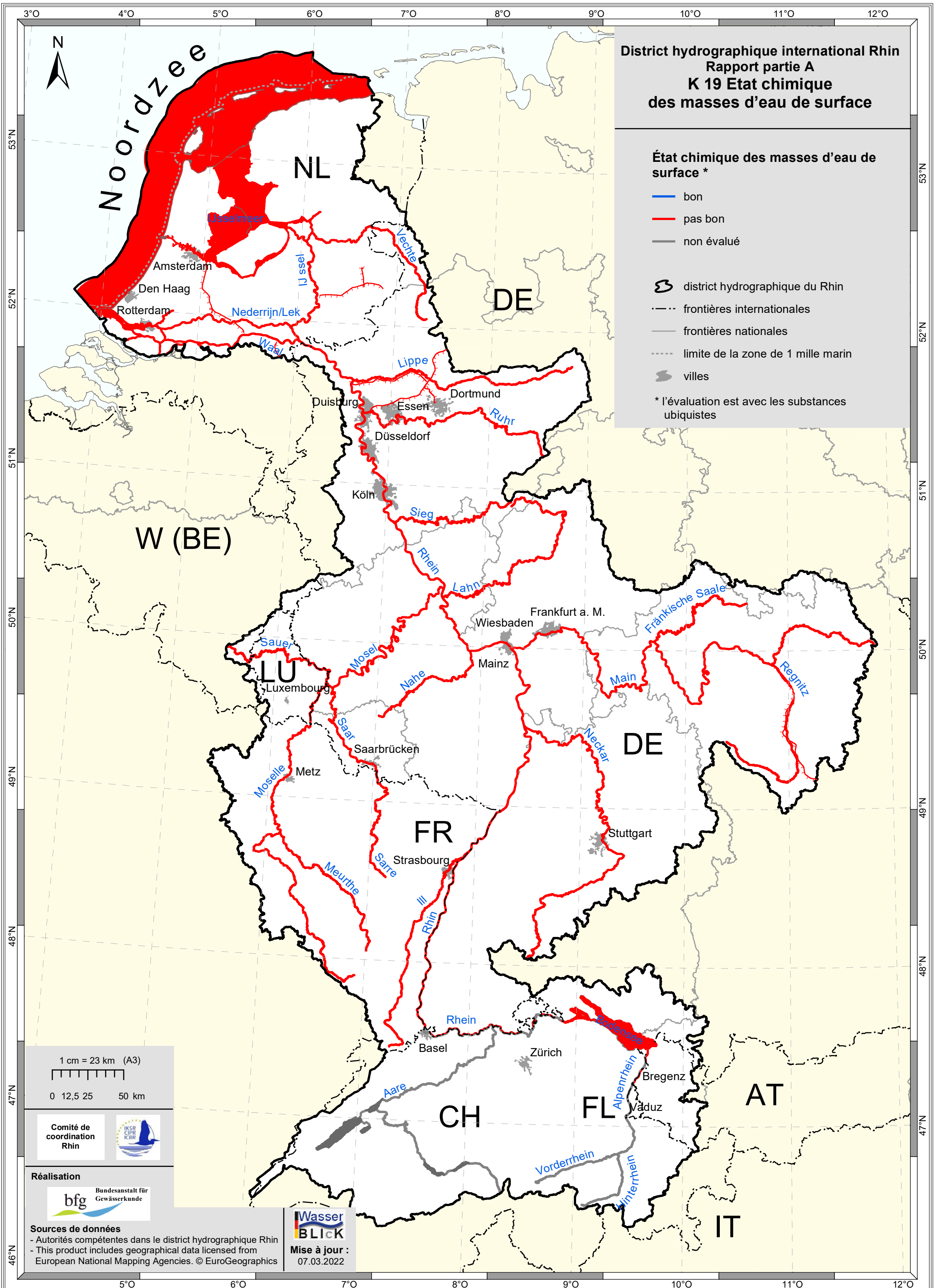
**District hydrographique international Rhin
Rapport partie A
K 19 Etat chimique
des masses d'eau de surface**

État chimique des masses d'eau de surface *

- bon
- pas bon
- non évalué

-  district hydrographique du Rhin
- frontières internationales
- frontières nationales
- limite de la zone de 1 mille marin
-  villes

* l'évaluation est avec les substances ubiquistes



1 cm = 23 km (A3)
0 12,5 25 50 km

Comité de coordination Rhin



Réalisation



Sources de données
- Autorités compétentes dans le district hydrographique Rhin
- This product includes geographical data licensed from European National Mapping Agencies. © EuroGeographics



Mise à jour : 07.03.2022