












District hydrographique international Rhin
Rapport partie A
K 10 Zones
Faune-Flore-Habitat (FFH) Natura 2000
dépendant du milieu aquatique

-  zones FFH dépendant du milieu aquatique *
 -  zones FFH dépendant du milieu aquatique *
 -  district hydrographique du Rhin
 -  eaux côtières et eaux territoriales
 -  eaux de transition
 -  rivières (> 2 500 km²)
 -  canaux (catégorie de bateaux ≥ Va)
 -  frontières internationales
 -  frontières nationales
 -  limite de la zone de 1 mille marin
 -  villes
- * Suisse (CH) : zones correspondantes conformément à la législation nationale ; les données FR datent de 2015

1 cm = 23 km (A3)
 0 12,5 25 50 km



Sources de données
 - Autorités compétentes dans le district hydrographique Rhin
 - This product includes geographical data licensed from European National Mapping Agencies. © EuroGeographics

Wasser BlicK
 Mise à jour : 07.03.2022