
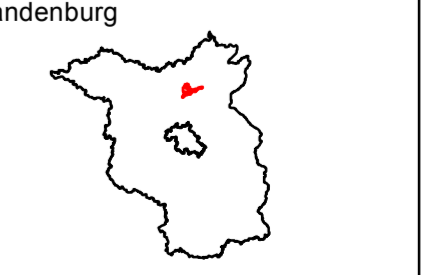
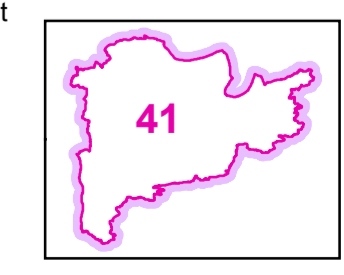


- Legende**
- Ge Geltungsbereich des Gewässerentwicklungskonzeptes (GEK)**
 - Grenze des GEK „Döllnfließ“
- Fließgewässer**
 Döllnfließ 5816_113
 - Wasserkörper-Nr. WRRL
 - Kennzahl LAWA
 - Gewässername
 - Gewässer 2. Ordnung (WRRL-berichtsspflichtig)
 - Fließgewässer (in GEK OHV T 1b ergänzend untersucht)
 - sonstige Fließgewässer
 - Fließrichtung, Kilometrierung, Ende Wasserkörper WRRL
- Nationale Schutzgebiete**
 - Naturschutzgebiete (NSG)
 - Landschaftsschutzgebiete (LSG)
- Wasserschutzgebiete (WSG)**
 - Zone I
 - Zone II
 - Zone III
 - Zone III A
 - Zone III B
 - Zone IV/1
 - Zone IV/2
- Europäische Schutzgebiete (NATURA 2000)**
 - Vogelschutzgebiete (SPA - Gebiete) mit Name und EU-Code
 - Fauna- Flora- Habitat- Gebiete (FFH - Gebiete) mit Name und EU-Code
- Großschutzgebiete**
 - Biosphärenreservat „Schorfheide-Chorin“
 - Naturpark „Uckermärkische Seen“
- Sonstige**
 - Vorranggewässer zur ökologischen Durchgängigkeit Brandenburg
 - Überregional
 - regional
- Sensible Fließgewässer in Brandenburg**
 - Schutzwertstufe 3
 - Schutzwertstufe 4
- Schutzgebiete, die vollständig außerhalb des Untersuchungsgebietes liegen, werden nicht dargestellt.

Darstellung auf der Grundlage von Daten des Landes Brandenburg, Nutzung mit Genehmigung des LGB Brandenburg, GB-G 199 Stand: Januar 2011

 LAND BRANDENBURG		Landesamt für Umwelt, Gesundheit und Verbraucherschutz (LUGV) Seeburger Chaussee 2 14478 Potsdam OT Groß Glienicke
„Vor- und Entwurfsplanung zur Renaturierung des Döllnfließes“		
Anlage 4 Schutzgebiete		
Lage im Land Brandenburg	Blattübersicht	
		
Maßstab: 1:25.000 Kartengrundlage: Datenbestand Landesamt für Umwelt, Gesundheit und Verbraucherschutz Topographische Karte 1:25.000		
Bearbeitung: Papy Deutschland GmbH, 1991 Schwärz, Ellertsd 7 Stand: November 2014 Kartografie: Papy Deutschland GmbH, 1991 Schwärz, Ellertsd 7		