

Legende

Geltungsbereich des Gewässerentwicklungskonzeptes (GEK)

- Grenze des GEK „Döllnfließ“

Fließgewässer

Döllnfließ 8816_113

- Wasserkörper-Nr. WRRRL
- Kennzahl LAWA
- Gewässernamen

- Gewässer 2. Ordnung (WRRRL-berichtsspflichtig)
- Fließgewässer (in GEK OHV T 1b ergänzend untersucht)
- Fließrichtung, Kilometrierung, Ende Wasserkörper WRRRL

CIR-Biotop- und Landnutzungstypenkartierung (1991-96), Stand 2009


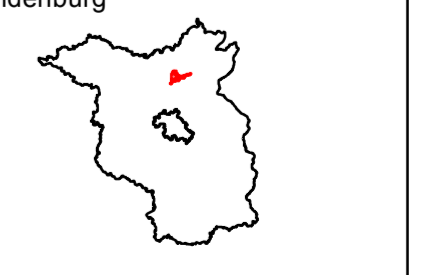
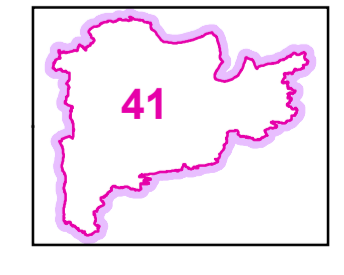


Flächendarstellung

- Fließgewässer
- Standgewässer
- Moore
- Gras- und Staudenfluren
- Zwergstrauchheiden und Nadelgebüsche
- Laubgebüsche, Feldgehölze, Alleen, Baumreihen
- Wälder und Forsten
- Acker
- anthropogen geprägte Biotope
- Sonderbiotope
- Siedlung-, Verkehrs- und Industrieanlagen

Linien- und Punktendarstellung

- Fließgewässer
- Standgewässer
- Moore
- Laubgebüsche, Feldgehölze, Alleen, Baumreihen
- Wälder und Forsten
- Acker
- Siedlung-, Verkehrs- und Industrieanlagen

Darstellung auf der Grundlage von Daten des Landes Brandenburg.
Nutzung mit Genehmigung des LGB Brandenburg, GB-G 1/99 Stand: Januar 2011

 LAND BRANDENBURG		Landesamt für Umwelt, Gesundheit und Verbraucherschutz (LUGV) Seeburger Chaussee 2 14476 Potsdam OT Groß Glienicke
„Vor- und Entwurfsplanung zur Renaturierung des Döllnfließes“		
Anlage 2 Übersicht über Landnutzung und Naturraum		
Lage im Land Brandenburg 	Blattübersicht 	
		
Maßstab: 1:25.000 Kartengrundlage: Datenbestand Landesamt für Umwelt, Gesundheit und Verbraucherschutz Topographische Karte 1:25.000		
Bearbeitung: Pöry Deutschland GmbH, 1991 Schwefel, Blatt 7 Band: November 2014 Kartografie: Pöry Deutschland GmbH, 1991 Schwefel, Blatt 7		