


- Legende**
- Gewässer 2. Ordnung (WRRL-berichtsspflichtig)
 - Fließgewässer (ergänzend untersucht)
 - Feldblöcke
 - Flurstücke
 - Nutzer Flurstücke**
 - (Code: 1)
 - (Code: 4)
 - (Code: 14)
 - (Code: 9)
 - (Code: 15)
 - Nutzer Feldblöcke**
 - (Code: 1)
 - (Code: 2)
 - (Code: 4)
 - (Code: 5)
 - (Code: 10)
 - (Code: 8)
 - (Code: 9)

Nutzung mit Genehmigung des LGB Brandenburg, GB-G 199 Stand: Januar 2011



LAND BRANDENBURG

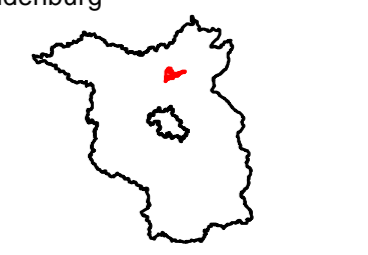
Landesamt für Umwelt,
Gesundheit und
Verbraucherschutz (LUGV)

Seeburger Chaussee 2
144760 Potsdam
OT Groß Glienicke

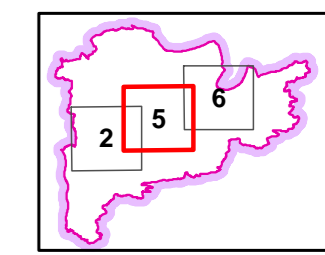
"Vor- und Entwurfsplanung zur Renaturierung des Döllnfließes"

Anlage 14 Nutzungsverhältnisse (codiert), Blatt 5


Lage im Land Brandenburg



Blattübersicht



Maßstab: 1:10.000
Kartengrundlage:
Datenbestand Landesamt für Umwelt, Gesundheit und Verbraucherschutz
Topographische Karte, Luftbild



Bearbeitung: Poly Deutschland GmbH, 1961 Schwenn, Elmried 7
 Stand: Sommer 2014
 Kartografie: Poly Deutschland GmbH, 1961 Schwenn, Elmried 7