

Legende

Geltungsbereich des Gewässerentwicklungskonzeptes (GEK)

Grenze des GEK „Döllnfließ“

Fließgewässer

- Döllnfließ 5816_113
 - Wasserkörper-Nr. WRRL
 - Kennzahl LAWA
 - Gewässername
- Fließgewässer (WRRL-berichtsspflichtig)
- Fließgewässer (in GEK „Döllnfließ“ ergänzend untersucht)
- Fließrichtung, Kilometrierung, Ende Wasserkörper WRRL
- sonstige Fließgewässer

Gewässerstrukturgüte - Fließgewässer

Gesamtklasse nach dem Brandenburgischen Vor-Ort-Verfahren Vers. 3.5

- unverändert
- gering verändert
- mäßig verändert
- deutlich verändert
- stark verändert
- sehr stark verändert
- vollständig verändert

- Sonderfall**
- komplett verrohrt
 - natürlicher See
 - sonstiger Sonderfall (trocken, keine Fließbewegung, usw.)


Ökologische Durchgängigkeit von Bauwerken für Gewässerorganismen (Fische, Makrozoobenthos)

- durchgängig für beide Gruppen
- durchgängig für mind. eine dieser Gruppen nur
- zeitweise durchgängig
- selektiv durchgängig
- nicht durchgängig
- nicht bewertbar

für Fischarten

- durchgängig
- nicht durchgängig

Nutzung mit Genehmigung des LGB Brandenburg, GB-G/199 Stand: Januar 2011

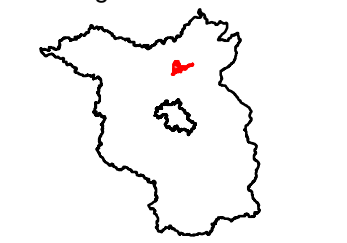


LAND BRANDENBURG

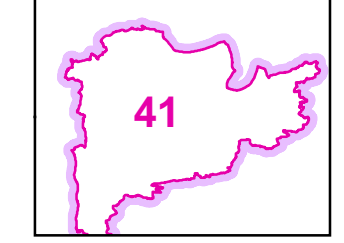
Landesamt für Umwelt,
Gesundheit und
Verbraucherschutz (LUGV)
Seeburger Chaussee 2
144760 Potsdam
OT Groß Glienicke

„Vor- und Entwurfsplanung zur Renaturierung des Döllnfließes“
Anlage 10.1 Fließgewässerstrukturgütekartierung nach Brandenburgischer Vor-Ort-Verfahren V3.5
Gesamtklasse und ökologische Durchgängigkeit


Lage im Land Brandenburg



Blattübersicht



Maßstab: 1:25.000
Kartengrundlage:
Datenbestand Landesamt für Umwelt, Gesundheit und Verbraucherschutz
Stand: November 2014
Topographische Karte 1:25.000



Bearbeitung: Poly Deutschland GmbH, 19061 Schwes, Ellerned 7
Kartografie: Poly Deutschland GmbH, 19061 Schwes, Ellerned 7